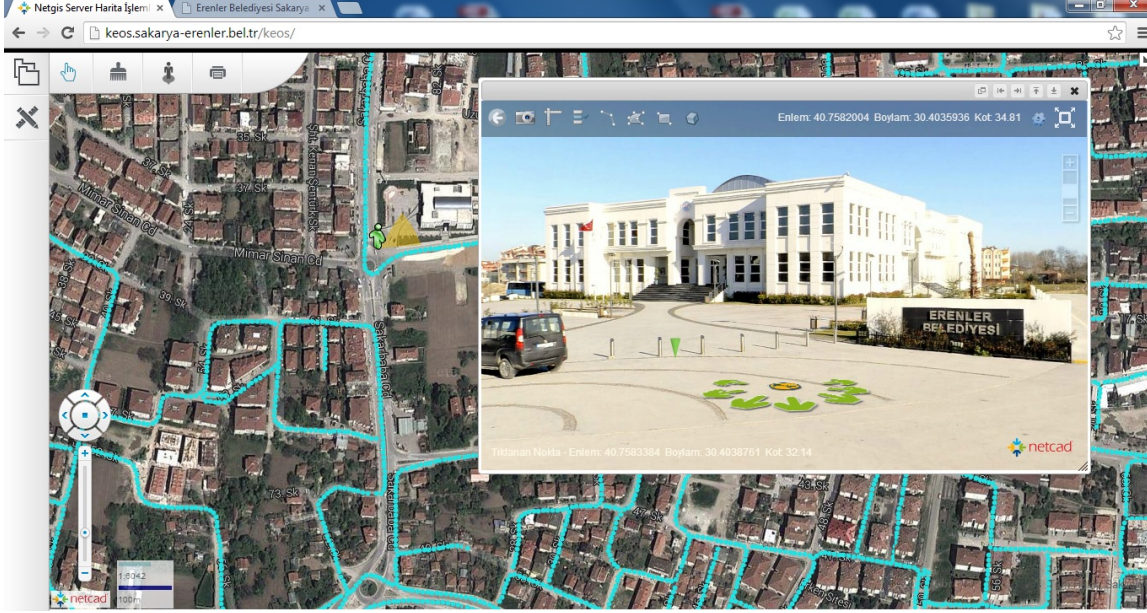


# 2014.03.24 Sakarya Erenler Belediyesi 360 Uygulaması

## Sakarya Belediyelerinde Bir İlk

24 Mart 2014

Erenler Belediyesi son teknoloji ürünü 360 derece panoramik kent rehberini yayınlamaya Sakarya'da bir ilki gerçekleştirdi.



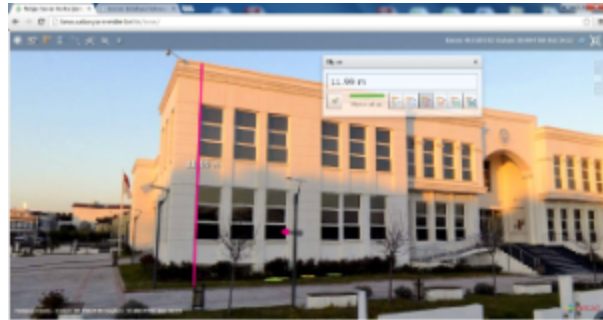
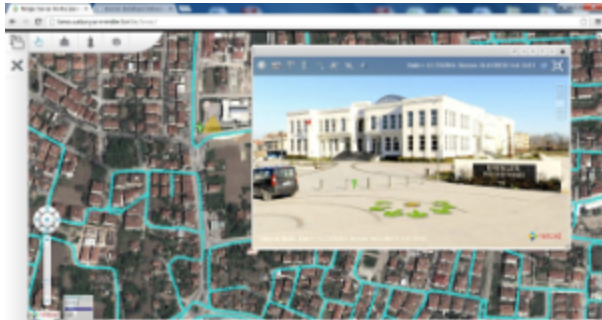
Erenler Belediye'sinde uygulamaya geçirilen 360 derece görüntüleme teknolojisi ile bilgisayar karşısında oturarak kentin cadde ve sokaklarında gezebilmek ve veri toplayabilmek mümkün. Bu sayede bina envanteri, yol ve yol öğeleri envanteri, kent mobilyaları envanteri, park / ağaçlandırma envanteri, afet planlama envanteri, POI noktaları envanteri, iş yeri tabela envanteri, kamu alanları envanteri, sağlık alanları envanteri, tabela sayıllaştırma, seyyar ve işgaliye takibi gibi kent envanterlerinin çıkarılabilmesi sağlanıyor.

Ayrıca numarataj kontrolü, kentsel tasarım proje alanları belirleme, trafik işaretleri kontrolü ve envanteri, nitelikli yapı denetimi için ön kontrol saha çalışmaları, tadilat projeleri için ruhsat verme öncesi ön kontrol, tahrip edilen yeşil alanlar ile ilgili hasar tespit çalışması, Vatandaş şikâyetlerinin kontrolü, atık toplanması ile ilgili planlamaların yapılması gibi saha çalışmaları da masa başında bilgisayardan gerçekleştirilebiliyor.

Uygulamanın ölçüleme yetenekleri birçok bilgiye ulaşabilmeyi de olanaklı kılıyor. 1 metrenin altında konum hassasiyeti elde edebilme, doğru konumlama ile 20 cm altında konum hassasiyeti, Resim içinde 2-50 cm arasında mesafeye bağlı olarak ölçüm hassasiyeti, doğru konumlama ile 2-15 cm arasında ölçüm hassasiyeti, hem dikey nesnelere (bina, tabela, duvar, elektrik direği vb.) hem de yatay nesnelere (tol, kaldırım, açık arazi vb.) ölçüm imkânı, uzunluk, eğim, yükseklik farkı, dikdörtgen alan, çok noktalı alan ve koordinat ölçme gibi özelliklere yine masa başından ulaşılabilir.

Erenler belediyesinin 360 derece kent rehberi için;

<http://keos.sakarya-erenler.bel.tr/keos/>



## Ürün Sayfaları

- NETGIS.SERVER.360

### Son Haberler

-  2017.11.10 Netcad Anadolu Üniversitesi e-Sertifika Programında
-  2017.11.06 Ünye Belediyesi Yeniliklere Doymuyor
-  2017.10.26 Ulaştırma, Denizcilik ve Haberleşme Bakanlığı'ndan Yönetim Bilgi Sistemi
-  2017.10.26 Antalya Kepez Belediyesi Eğitimleri Tamamlandı
-  2017.10.25 Antalya Su ve Atıksu Genel Müdürlüğü'nde Netcad
-  2017.10.16 HARMİAD ile Netcad Kahvaltıda Buluştu
-  2017.10.11 NETÇAP ile Yeni YEDİden
-  2017.10.05 Makine Kimya Endüstrisi ile Netcad Bir Arada
-  2017.09.28 Netcad'ın Erzurum Çıkarması
-  2017.09.21 Netcad Çalışanları Motivasyon Gezisinde Bir Araya Geldi

Showing first 10 of 207 results

### Popüler Etiketler

eğitim, duyuru, haber, 2017-bulten, basın, basın\_bultenleri