

Meslek Grupları



Meslek Gruplarına Göre Eğitimlerimiz

Netcad Kampüs'te proje üreten her meslek grubuna, her sektöre yönelik proje üretim süreçlerini içeren sertifikalı eğitim programları yer alır. Eğitimler, her meslek grubu için ayrı ayrı ve sektöre yönelik olarak hazırlanmış olan veri setleri ve proje süreçleri üzerinden gerçekleştirilir. Netcad Kampüs Güncel Kurs Takvimi için Tıklayınız.



Harita Mühendisleri İçin



-  Harita & İmar Uygulamaları | nk009a/hrt
-  Arazi Topulaştırma Projelendirme | nk011a/top
-  Yol Projelendirme | nk003a/Pro
-  Üç Boyutlu Modelleme & Google Earth Projelendirme | nk002c/3D
-  Kamulaştırma Projelendirme | nk009b/kamu
-  Coğrafi Bilgi Sistemleri-GIS | nk001a/GIS
-  GIS İleri Seviye Analizler | nk001b/GIS
-  Netcad Temel Eğitimi | nk002a-b/CAD-surf
-  Kazı Planı Uygulamaları | nk003d/KZP
-  Havza Modelleme ve Taşkın Analizi | nk001d/HVZ
-  Uzaktan Algılama Uygulamaları | nk001c/RS

İnşaat Mühendisleri İçin



-  İleri Seviye Kavşak & Kanal & Baraj Projelendirme | nk003b/Pro
-  İleri Seviye Yol ve Kavşak Projelendirme | nk003c/Pro
-  Atık Su Projelendirme | nk004b/asu
-  Yol Projelendirme | nk003a/Pro
-  İçme Suyu Projelendirme | nk004a/wtr
-  Üç Boyutlu Modelleme & Google Earth Projelendirme | nk002c/3D
-  Kamulaştırma Projelendirme | nk009b/kamu
-  Coğrafi Bilgi Sistemleri-GIS | nk001a/GIS
-  GIS İleri Seviye Analizler | nk001b/GIS
-  Netcad Temel Eğitimi | nk002a-b/CAD-surf
-  Kazı Planı Uygulamaları | nk003d/KZP
-  Havza Modelleme ve Taşkın Analizi | nk001d/HVZ

Maden Mühendisleri İçin



- Maden Uygulamaları | nk005a/MDN
- Cevher Modelleme & Açık Ocak Projelendirme | nk005b/mine
- Coğrafi Bilgi Sistemleri-GIS | nk001a/GIS
- GIS İleri Seviye Analizler | nk001b/GIS
- Kazı Planı Uygulamaları | nk003d/KZP
- Uzaktan Algılama Uygulamaları | nk001c/RS

Jeoloji Mühendisleri İçin



- Jeoloji Uygulamaları | nk006a/JEO
- Jeolojik Katı Modelleme | nk006b/jeomine
- Coğrafi Bilgi Sistemleri-GIS | nk001a/GIS
- GIS İleri Seviye Analizler | nk001b/GIS
- Havza Modelleme ve Taşkın Analizi | nk001d/HVZ
- Uzaktan Algılama Uygulamaları | nk001c/RS

Ziraat Mühendisleri İçin



- Arazi Topluştırma Projelendirme | nk011a/top
- Damla Sulama Projelendirme | nk011c/DS
- Coğrafi Bilgi Sistemleri-GIS | nk001a/GIS
- Kazı Planı Uygulamaları | nk003d/KZP
- Havza Modelleme ve Taşkın Analizi | nk001d/HVZ
- Uzaktan Algılama Uygulamaları | nk001c/RS





Orman Mühendisleri İçin



- Orman Alanları Rehabilitasyon ve Orman Yol Projelendirme | nk010b/orm
- Orman ve Amenajman Uygulamaları (5531 Sayılı Kanuna Göre) | nk010a/orm
- Coğrafi Bilgi Sistemleri-GIS | nk001a/GIS
- GIS İleri Seviye Analizler | nk001b/GIS
- Netcad Temel Eğitimi | nk002a-b/CAD-surf
- Kazı Planı Uygulamaları | nk003d/KZP
- Havza Modelleme ve Taşkın Analizi | nk001d/HVZ
- Uzaktan Algılama Uygulamaları | nk001c/RS

Peyzaj Mimarları İin



-  Peyzaj Proje Uygulamaları | nk008a/pyz
-  Ü Boyutlu Modelleme & Google Earth Projelendirme | nk002c/3D
-  Coğrafi Bilgi Sistemleri-GIS | nk001a/GIS
-  GIS İleri Seviye Analizler | nk001b/GIS
-  Netcad Temel Eđitimi | nk002a-b/CAD-surf
-  Kazı Planı Uygulamaları | nk003d/KZP
-  Havza Modelleme ve Taşkın Analizi | nk001d/HVZ
-  Uzaktan Algılama Uygulamaları | nk001c/RS

Çevre Mühendisleri İçin



- Atık Su Projelendirme | nk004b/asu
- İçme Suyu Projelendirme | nk004a/wtr
- Coğrafi Bilgi Sistemleri-GIS | nk001a/GIS
- GIS İleri Seviye Analizler | nk001b/GIS
- Netcad Temel Eğitimi | nk002a-b/CAD-surf
- Kazı Planı Uygulamaları | nk003d/KZP
- Havza Modelleme ve Taşkın Analizi | nk001d/HVZ
- Uzaktan Algılama Uygulamaları | nk001c/RS

Arkeologlar İçin



- Coğrafi Bilgi Sistemleri-GIS | nk001a/GIS
- GIS İleri Seviye Analizler | nk001b/GIS
- Netcad Temel Eğitimi | nk002a-b/CAD-surf
- Kazı Planı Uygulamaları | nk003d/KZP
- Uzaktan Algılama Uygulamaları | nk001c/RS

Coğrafyacılar için




- Coğrafi Bilgi Sistemleri-GIS | nk001a/GIS
- GIS İleri Seviye Analizler | nk001b/GIS
- Netcad Temel Eğitimi | nk002a-b/CAD-surf
- Uzaktan Algılama Uygulamaları | nk001c/RS

Jeofizik Mühendisleri için



- Jeofizik Mühendisliği Uygulamaları | nk015a/JFZ
- Jeolojik Katı Modelleme ve Jeofizik Verilerinin Projelendirilmesi | nk015b/JEOMINE
- Coğrafi Bilgi Sistemleri-GIS | nk001a/GIS
- GIS İleri Seviye Analizler | nk001b/GIS
- Havza Modelleme ve Taşkın Analizi | nk001d/HVZ
- Uzaktan Algılama Uygulamaları | nk001c/RS







CBS Akreditasyonu İin



 Coğrafi Bilgi Sistemleri-GIS | nk001a/GIS

Şehir Plancıları İin



-  GIS Tabanlı Kent Planlama & Kent Bilgi Sistemleri Projelendirme | nk007a/sbp
-  Ü Boyutlu Modelleme & Google Earth Projelendirme | nk002c/3D
-  GIS İleri Seviye Analizler | nk001b/GIS
-  Netcad Temel Eđitimi | nk002a-b/CAD-surf
-  Kazı Planı Uygulamaları | nk003d/KZP
-  Havza Modelleme ve Taşkın Analizi | nk001d/HVZ
-  Uzaktan Algılama Uygulamaları | nk001c/RS

