

Meslek Grupları



Meslek Gruplarına Göre Eğitimlerimiz

Netcad Kampüs'te proje üreten her meslek grubuna, her sektöre yönelik proje üretim süreçlerini içeren sertifikalı eğitim programları yer alır. Eğitimler, her meslek grubu için ayrı ayrı ve sektöre yönelik olarak hazırlanmış olan veri setleri ve proje süreçleri üzerinden gerçekleştirilir. Netcad Kampüs Güncel Kurs Takvimi için Tıklayınız.

Harita Mühendisleri İçin



- Yol Projelendirme | nk003a/Pro
- Harita & İmar Uygulamaları | nk009a/hrt
- Arazi Toplulaştırma Projelendirme | nk011a/top
- Kamulaştırma Projelendirme | nk009b/kamu
- Üç Boyutlu Modelleme & Google Earth Projelendirme | nk002c/3D
- Coğrafi Bilgi Sistemleri-GIS | nk001a/GIS
- GIS İleri Seviye Analizler | nk001b/GIS
- Uzaktan Algılama Uygulamaları | nk001c/RS
- Havza Modelleme ve Taşkın Analizi | nk001d/HVZ
- Netcad Temel Eğitimi | nk002a-b/CAD-surf
- Kazı Planı Uygulamaları | nk003d/KZP

İnşaat Mühendisleri İçin



- İleri Seviye Kavşak & Kanal & Baraj Projelendirme | nk003b/Pro
- İleri Seviye Yol ve Kavşak Projelendirme | nk003c/Pro
- Yol Projelendirme | nk003a/Pro
- İçme Suyu Projelendirme | nk004a/wtr
- Atık Su Projelendirme | nk004b/asu
- Kamulaştırma Projelendirme | nk009b/kamu
- Üç Boyutlu Modelleme & Google Earth Projelendirme | nk002c/3D
- Coğrafi Bilgi Sistemleri-GIS | nk001a/GIS
- GIS İleri Seviye Analizler | nk001b/GIS
- Havza Modelleme ve Taşkın Analizi | nk001d/HVZ
- Netcad Temel Eğitimi | nk002a-b/CAD-surf
- Kazı Planı Uygulamaları | nk003d/KZP

Maden Mühendisleri İçin



- Maden Uygulamaları | nk005a/MDN
- Cevher Modelleme & Açık Ocak Projelendirme | nk005b/mine
- Coğrafi Bilgi Sistemleri-GIS | nk001a/GIS
- GIS İleri Seviye Analizler | nk001b/GIS
- Uzaktan Algılama Uygulamaları | nk001c/RS
- Kazı Planı Uygulamaları | nk003d/KZP

Jeoloji Mühendisleri İçin



- Jeoloji Uygulamaları | nk006a/JEO
- Jeolojik Katı Modelleme | nk006b/jeomine
- Coğrafi Bilgi Sistemleri-GIS | nk001a/GIS
- GIS İleri Seviye Analizler | nk001b/GIS
- Uzaktan Algılama Uygulamaları | nk001c/RS
- Havza Modelleme ve Taşkın Analizi | nk001d/HVZ

Ziraat Mühendisleri İçin



- Arazi Topluştırma Projelendirme | nk011a/top
- Damla Sulama Projelendirme | nk011c/DS
- Coğrafi Bilgi Sistemleri-GIS | nk001a/GIS
- Uzaktan Algılama Uygulamaları | nk001c/RS
- Havza Modelleme ve Taşkın Analizi | nk001d/HVZ
- Kazı Planı Uygulamaları | nk003d/KZP


Orman Mühendisleri İçin



- Orman Alanları Rehabilitasyon ve Orman Yol Projelendirme | nk010b/orm
- Orman ve Amenajman Uygulamaları (5531 Sayılı Kanuna Göre) | nk010a/orm
- Coğrafi Bilgi Sistemleri-GIS | nk001a/GIS
- GIS İleri Seviye Analizler | nk001b/GIS
- Uzaktan Algılama Uygulamaları | nk001c/RS
- Havza Modelleme ve Taşkın Analizi | nk001d/HVZ
- Netcad Temel Eğitimi | nk002a-b/CAD-surf
- Kazı Planı Uygulamaları | nk003d/KZP







Peyzaj Mimarları İin



-  Peyzaj Proje Uygulamaları | nk008a/pyz
-  Ü Boyutlu Modelleme & Google Earth Projelendirme | nk002c/3D
-  Coğrafi Bilgi Sistemleri-GIS | nk001a/GIS
-  GIS İleri Seviye Analizler | nk001b/GIS
-  Uzaktan Algılama Uygulamaları | nk001c/RS
-  Havza Modelleme ve Taşkın Analizi | nk001d/HVZ
-  Netcad Temel Eğitimi | nk002a-b/CAD-surf
-  Kazı Planı Uygulamaları | nk003d/KZP






Çevre Mühendisleri İçin



-  İçme Suyu Projelendirme | nk004a/wtr
-  Atık Su Projelendirme | nk004b/asu
-  Coğrafi Bilgi Sistemleri-GIS | nk001a/GIS
-  GIS İleri Seviye Analizler | nk001b/GIS
-  Uzaktan Algılama Uygulamaları | nk001c/RS
-  Havza Modelleme ve Taşkın Analizi | nk001d/HVZ
-  Netcad Temel Eğitimi | nk002a-b/CAD-surf
-  Kazı Planı Uygulamaları | nk003d/KZP

Arkeologlar İçin



-  Coğrafi Bilgi Sistemleri-GIS | nk001a/GIS
-  GIS İleri Seviye Analizler | nk001b/GIS
-  Uzaktan Algılama Uygulamaları | nk001c/RS
-  Netcad Temel Eğitimi | nk002a-b/CAD-surf
-  Kazı Planı Uygulamaları | nk003d/KZP

Coğrafyacılar İin




- Coğrafi Bilgi Sistemleri-GIS | nk001a/GIS
- GIS İleri Seviye Analizler | nk001b/GIS
- Uzaktan Algılama Uygulamaları | nk001c/RS
- Netcad Temel Eğitimi | nk002a-b/CAD-surf

Jeofizik Mühendisleri İin



- Jeofizik Mühendisliğı Uygulamaları | nk015a/JFZ
- Jeolojik Katı Modelleme ve Jeofizik Verilerinin Projelendirilmesi | nk015b/JEOMINE
- Coğrafi Bilgi Sistemleri-GIS | nk001a/GIS
- GIS İleri Seviye Analizler | nk001b/GIS
- Uzaktan Algılama Uygulamaları | nk001c/RS
- Havza Modelleme ve Taşkın Analizi | nk001d/HVZ




CBS Akreditasyonu İin



 Coğrafi Bilgi Sistemleri-GIS | nk001a/GIS

Şehir Plancıları İin



-  GIS Tabanlı Kent Planlama & Kent Bilgi Sistemleri Projelendirme | nk007a/sbp
-  Ü Boyutlu Modelleme & Google Earth Projelendirme | nk002c/3D
-  GIS İleri Seviye Analizler | nk001b/GIS
-  Uzaktan Algılama Uygulamaları | nk001c/RS
-  Havza Modelleme ve Taşkın Analizi | nk001d/HVZ
-  Netcad Temel Eğitimi | nk002a-b/CAD-surf
-  Kazı Planı Uygulamaları | nk003d/KZP

